



CONTRALORÍA GENERAL DE LA REPÚBLICA  
DIVISIÓN JURÍDICA

PRV

CURSA CON ALCANCE DECRETO  
N° 1.529, DE 2012, DEL MINISTERIO  
DEL INTERIOR Y SEGURIDAD  
PÚBLICA.


SANTIAGO, 25. ABR 2013. 025417

Esta Entidad de Control ha dado curso al documento del rubro, mediante el cual se fija monto de compensación que indica para la comuna de Isla de Pascua y se establecen aquellas con flujo significativo de población flotante por razones de turismo, los coeficientes de distribución y las sumas de compensación anual del Fondo Común Municipal para el período comprendido entre el 1° de enero de 2013 y el 31 de diciembre del mismo año por encontrarse ajustado a derecho, pero cumple con hacer presente que la cifra que se consigna en el artículo 1° del instrumento en estudio corresponde al resarcimiento por los menores ingresos que la referida comuna percibe a propósito de la aplicación del artículo 41 de la ley N° 16.441 por los conceptos de impuesto territorial, permisos de circulación y patentes, y no por todos los que aquel precepto dispone, tal como lo ordena el inciso tercero del artículo 38 del decreto ley N° 3.063, de 1979, sobre Rentas Municipales.

Con el alcance que antecede se ha tomado razón del acto administrativo del epígrafe.

Saluda atentamente a Ud.,

  
RAMIRO MENDOZA JUÑIGA  
CONTRALOR GENERAL DE LA REPÚBLICA

  
AL SEÑOR  
MINISTRO DEL INTERIOR Y  
SEGURIDAD PÚBLICA  
PRESENTE



REPUBLICA DE CHILE  
 MINISTERIO DEL INTERIOR  
 SUBSECRETARIA DE DESARROLLO  
 REGIONAL Y ADMINISTRATIVO

FIJA MONTO DE COMPENSACIÓN COMUNA DE ISLA DE PASCUA, COMUNAS CON FLUJO SIGNIFICATIVO DE POBLACIÓN FLOTANTE POR RAZONES DE TURISMO, COEFICIENTES DE DISTRIBUCIÓN Y MONTOS DE COMPENSACIÓN ANUAL DEL FONDO COMÚN MUNICIPAL PARA EL PERÍODO 1º DE ENERO DE 2013 - 31 DE DICIEMBRE DE 2013.

271212

|   |             |
|---|-------------|
| MINISTERIO DE HACIENDA<br>OFICINA DE PARTES |             |
| 14 ENE. 2013<br>RECIBIDO                    |             |
| CONTRALORIA GENERAL<br>TOMA DE RAZON        |             |
| 27 MAR 2013<br>RECEPCION                    |             |
| DEPART. JURIDICO                            | 27 MAR 2013 |
| DEP. T. R. Y REGIST                         |             |
| DEPART. CONTABIL.                           |             |
| SUB DEP. E. CENTRAL                         |             |
| SUB. DEP. E. CUENTAS                        |             |
| SUB. DEP. C.P.Y. BIENES NAC.                |             |
| DEPART. AUDITORIA                           |             |
| DEPART. V.O.P., U. y. T.                    |             |
| SUB DEP MUNICIP.                            |             |
| REFRENDACIÓN                                |             |
| REF. POR \$                                 | _____       |
| IMPUTAC.                                    | _____       |
| ANOT. POR \$                                | _____       |
| IMPUTAC.                                    | _____       |
| DEDUC. DTO.                                 | _____       |

DECRETO Nº 1.529/

SANTIAGO, 24 de Diciembre de 2012.

MINISTERIO DEL INTERIOR Y SEGURIDAD PUBLICA  
 Oficina de Partes  
 06 MAYO 2013  
 TOTALMENTE TRAMITADO

VISTO: Lo dispuesto en el artículo 38 del Decreto Ley Nº 3.063, de 1979; el Decreto Supremo Nº 1.293, de 2007, del Ministerio del Interior, sobre Reglamento para la aplicación del artículo 38 del Decreto Ley Nº 3.063 de 1979, modificado por el artículo 1º de la Ley Nº 20.237, el Decreto Supremo Nº 888 de fecha 03 de noviembre de 2010, y las facultades que me confiere el artículo 32, Nº 6 de la Constitución Política de la República.

25417

TOMADO RAZON  
 CON ALCANCE  
 DECRETO.

25 ABR 2013  
 Contralor General  
 de la República

de \$ 2.455.920.000 (dos mil cuatrocientos cincuenta y cinco millones, novecientos veinte mil pesos), como compensación a los menores ingresos que la Municipalidad de Isla de Pascua deja de percibir por la aplicación del artículo 41 de la ley Nº 16.441, por los conceptos de Impuesto Territorial, Permisos de Circulación, Patentes, demás Impuestos y Contribuciones.


ARTÍCULO 2º.- Para el solo efecto de lo indicado en el inciso cuarto del artículo 38 del Decreto Ley Nº 3.063, de 1979, en relación con lo dispuesto en el artículo 4º, Nº4, letra a) ii) del decreto del Ministerio del Interior Nº1.293, de 2007, se entenderán como comunas con flujo significativo de población flotante por razones de turismo, las que siguen:

00480/2013

FEA [Handwritten signatures and stamps]

0005632013

OF DE PARTES DIPRES  
 12.04.2012 00.11



1428 3150

Pozo Almonte, Camiña, Huara, Pica, Antofagasta, Mejillones, Taltal, Calama, San Pedro de Atacama, Tocopilla, Copiapó, Caldera, Chañaral, Vallenar, Freirina, Huasco, Coquimbo, Andacollo, La Higuera, Paihuano, Vicuña, Illapel, Los Vilos, Salamanca, Ovalle, Valparaíso, Quintero, Isla de Pascua, Los Andes, La Ligua, Quillota, San Antonio, Cartagena, El Quisco, El Tabo, San Felipe, Quilpué, Limache, Rancagua, Doñihue, Rengo, Pichilemu, Navidad, Paredones, San Fernando, Chimbarongo, Santa Cruz, Talca, Constitución, San Clemente, Cauquenes, Chanco, Pelluhue, Curicó, Licantén, Molina, Linares, Colbún, Parral, San Javier, Villa Alegre, Florida, Hualqui, Lota, Santa Juana, Talcahuano, Tomé, Arauco, Cañete, Contulmo, Tirúa, Los Ángeles, Antuco, Cabrero, Laja, Mulchén, Quilleco, San Rosendo, Yumbel, Alto Biobío, Chillán, Cobquecura, Coelemu, Portezuelo, Quillón, San Carlos, Yungay, Temuco, Cunco, Galvarino, Lautaro, Loncoche, Melipeuco, Saavedra, Toltén, Angol, Collipulli, Curacautín, Ercilla, Lonquimay, Purén, Traiguén, Victoria, Puerto Montt, Calbuco, Llanquihue, Maullín, Castro, Ancud, Chonchi, Osorno, San Juan de la Costa, Chaitén, Futaleufú, Hualaihué, Coihaique, Lago Verde, Aisén, Cisnes, Cochrane, O'Higgins, Chile Chico, Río Ibáñez, Punta Arenas, Porvenir, Primavera, Natales, Melipilla, Curacaví, Isla de Maipo, Valdivia, Lanco, Mariquina, Panguipulli, La Unión, Lago Ranco, Arica, Camarones y Putre.

**ARTÍCULO 3º.-** Para los efectos de ponderar el número de habitantes que se asigna a las comunas anteriormente individualizadas, se considera la población flotante informada por el Servicio Nacional de Turismo dividida por 12.

**ARTÍCULO 4º.-** Fijase para las comunas del país, durante el período que corresponde entre el 1º de Enero y el 31 de Diciembre del año 2013, los coeficientes de distribución del Fondo Común Municipal que se indican y el monto total de M\$ 81.383.866 (ochenta y un mil, trescientos ochenta y tres millones, ochocientos sesenta y seis mil pesos) a percibir por las comunas que se indican por aplicación del mecanismo de estabilización:

| REGIÓN | CODIGO COMUNA | COMUNA               | COEFICIENTE 100% FONDO COMÚN MUNICIPAL 2013 | MONTO COMPENSACIÓN ESTIMADO (M\$) |
|--------|---------------|----------------------|---|-----------------------------------|
| 1      | 1101          | IQUIQUE              | 0,0029266079458                             | -                                 |
| 1      | 1107          | ALTO HOSPICIO        | 0,0057640600178                             | 64.342                            |
| 1      | 1401          | POZO ALMONTE         | 0,0014666091027                             | -                                 |
| 1      | 1402          | CAMIÑA               | 0,0009187198927                             | 197.141                           |
| 1      | 1403          | COLCHANE             | 0,0008193485281                             | 154.141                           |
| 1      | 1404          | HUARA                | 0,0011302461397                             | -                                 |
| 1      | 1405          | PICA                 | 0,0010492322183                             | -                                 |
| 2      | 2101          | ANTOFAGASTA          | 0,0050395721414                             | 1.232.172                         |
| 2      | 2102          | MEJILLONES           | 0,0010197446675                             | -                                 |
| 2      | 2103          | SIERRA GORDA         | 0,0007833395371                             | 243.279                           |
| 2      | 2104          | TALTAL               | 0,0010877048156                             | 177.331                           |
| 2      | 2201          | CALAMA               | 0,0059681981026                             | -                                 |
| 2      | 2202          | OLLAGUE              | 0,0007383911508                             | 321.159                           |
| 2      | 2203          | SAN PEDRO DE ATACAMA | 0,0015727289117                             | -                                 |
| 2      | 2301          | TOCOPILLA            | 0,0019663082956                             | -                                 |
| 2      | 2302          | MARIA ELENA          | 0,0007560178888                             | -                                 |
| 3      | 3101          | COPIAPO              | 0,0073363605028                             | -                                 |
| 3      | 3102          | CALDERA              | 0,0046065549441                             | -                                 |
| 3      | 3103          | TIERRA AMARILLA      | 0,0010450410528                             | 47.625                            |
| 3      | 3201          | CHAÑARAL             | 0,0012046720032                             | 212.573                           |
| 3      | 3202          | DIEGO DE ALMAGRO     | 0,0010225972085                             | 82.352                            |
| 3      | 3301          | VALLENAR             | 0,0023541579808                             | 573.075                           |



| REGIÓN | CODIGO COMUNA | COMUNA          | COEFICIENTE 100% FONDO COMÚN MUNICIPAL 2013 | MONTO COMPENSACIÓN ESTIMADO (M\$) |
|--------|---------------|-----------------|---|-----------------------------------|
| 3      | 3302          | ALTO DEL CARMEN | 0,0009802623026                             | 362.595                           |
| 3      | 3303          | FREIRINA        | 0,0009507908486                             | 161.115                           |
| 3      | 3304          | HUASCO          | 0,0013845973300                             | -                                 |
| 4      | 4101          | LA SERENA       | 0,0046203647327                             | 2.717.005                         |
| 4      | 4102          | COQUIMBO        | 0,0083001708692                             | 2.343.038                         |
| 4      | 4103          | ANDACOLLO       | 0,0011216086957                             | 79.408                            |
| 4      | 4104          | LA HIGUERA      | 0,0011117953538                             | -                                 |
| 4      | 4105          | PAIHUANO        | 0,0016636015734                             | -                                 |
| 4      | 4106          | VICUÑA          | 0,0035431187117                             | -                                 |
| 4      | 4201          | ILLAPEL         | 0,0029379076237                             | -                                 |
| 4      | 4202          | CANELA          | 0,0011136181848                             | 226.530                           |
| 4      | 4203          | LOS VILOS       | 0,0033672813109                             | -                                 |
| 4      | 4204          | SALAMANCA       | 0,0017228157958                             | 74.688                            |
| 4      | 4301          | OVALLE          | 0,0104180706432                             | -                                 |
| 4      | 4302          | COMBARBALA      | 0,0015635394370                             | 211.982                           |
| 4      | 4303          | MONTE PATRIA    | 0,0027975871082                             | 426.922                           |
| 4      | 4304          | PUNITAQUI       | 0,0013942402542                             | 28.424                            |
| 4      | 4305          | RIO HURTADO     | 0,0009991508073                             | 77.489                            |
| 5      | 5101          | VALPARAISO      | 0,0128580225609                             | -                                 |
| 5      | 5102          | CASABLANCA      | 0,0012175878905                             | -                                 |
| 5      | 5103          | CONCON          | 0,0010627357071                             | 54.331                            |
| 5      | 5104          | JUAN FERNANDEZ  | 0,0007708889058                             | 243.979                           |
| 5      | 5105          | PUCHUNCAVI      | 0,0012628155180                             | -                                 |
| 5      | 5107          | QUINTERO        | 0,0052565579834                             | -                                 |
| 5      | 5109          | VIÑA DEL MAR    | 0,0047763142920                             | 131.466                           |
| 5      | 5201          | ISLA DE PASCUA  | 0,0011516397923                             | -                                 |
| 5      | 5301          | LOS ANDES       | 0,0039638168749                             | -                                 |
| 5      | 5302          | CALLE LARGA     | 0,0010837328810                             | 69.656                            |
| 5      | 5303          | RINCONADA       | 0,0009242453727                             | 36.861                            |
| 5      | 5304          | SAN ESTEBAN     | 0,0011130558933                             | 320.509                           |
| 5      | 5401          | LA LIGUA        | 0,0031038687065                             | -                                 |
| 5      | 5402          | CABILDO         | 0,0015016827109                             | 191.555                           |
| 5      | 5403          | PAPUDO          | 0,0008275982607                             | -                                 |
| 5      | 5404          | PETORCA         | 0,0011683362867                             | 137.282                           |
| 5      | 5405          | ZAPALLAR        | 0,0008057282048                             | -                                 |
| 5      | 5501          | QUILLOTA        | 0,0051086996878                             | -                                 |
| 5      | 5502          | CALERA          | 0,0027654734394                             | 621.998                           |
| 5      | 5503          | HIJUELAS        | 0,0012229806409                             | 202.777                           |
| 5      | 5504          | LA CRUZ         | 0,0013055362315                             | 73.568                            |
| 5      | 5506          | NOGALES         | 0,0015200933701                             | 199.411                           |
| 5      | 5601          | SAN ANTONIO     | 0,0085511421798                             | -                                 |
| 5      | 5602          | ALGARROBO       | 0,0009023810205                             | -                                 |
| 5      | 5603          | CARTAGENA       | 0,0091894840293                             | -                                 |
| 5      | 5604          | EL QUISCO       | 0,0093555572604                             | -                                 |
| 5      | 5605          | EL TABO         | 0,0067129717392                             | -                                 |
| 5      | 5606          | SANTO DOMINGO   | 0,0008692391721                             | -                                 |
| 5      | 5701          | SAN FELIPE      | 0,0046280454168                             | -                                 |
| 5      | 5702          | CATEMU          | 0,0012945539283                             | 118.971                           |
| 5      | 5703          | LLAY LLAY       | 0,0015970550564                             | 123.736                           |
| 5      | 5704          | PANQUEHUE       | 0,0009235820715                             | 49.911                            |



| REGIÓN | CODIGO COMUNA | COMUNA                     | COEFICIENTE 100% FONDO COMÚN MUNICIPAL 2013 | MONTO COMPENSACIÓN ESTIMADO (M\$) |
|--------|---------------|----------------------------|---|-----------------------------------|
| 5      | 5705          | PUTAENDO                   | 0,0015915248338                             | 232.498                           |
| 5      | 5706          | SANTA MARIA                | 0,0014150071477                             | 88.441                            |
| 5      | 5801          | QUILPUE                    | 0,0080534872210                             | -                                 |
| 5      | 5802          | LIMACHE                    | 0,0028292370750                             | -                                 |
| 5      | 5803          | OLMUE                      | 0,0011565718861                             | 394.278                           |
| 5      | 5804          | VILLA ALEMANA              | 0,0071770493475                             | 910.157                           |
| 6      | 6101          | RANCAGUA                   | 0,0106531417867                             | -                                 |
| 6      | 6102          | CODEGUA                    | 0,0010689879912                             | 25.737                            |
| 6      | 6103          | COINCO                     | 0,0009904100163                             | 60.824                            |
| 6      | 6104          | COLTAUCO                   | 0,0016705833399                             | 158.502                           |
| 6      | 6105          | DOÑIHUE                    | 0,0021371195910                             | -                                 |
| 6      | 6106          | GRANEROS                   | 0,0018908149427                             | 152.495                           |
| 6      | 6107          | LAS CABRAS                 | 0,0011818974179                             | 172.876                           |
| 6      | 6108          | MACHALI                    | 0,0013691752848                             | 14.798                            |
| 6      | 6109          | MALLOA                     | 0,0011356777133                             | 61.556                            |
| 6      | 6110          | MOSTAZAL                   | 0,0012413468168                             | 314.894                           |
| 6      | 6111          | OLIVAR                     | 0,0009580058746                             | 51.532                            |
| 6      | 6112          | PEUMO                      | 0,0012730777479                             | 17.938                            |
| 6      | 6113          | PICHIDEGUA                 | 0,0016707257538                             | 161.976                           |
| 6      | 6114          | QUINTA DE TILCOCO          | 0,0011185179888                             | 108.595                           |
| 6      | 6115          | RENGO                      | 0,0037192135148                             | -                                 |
| 6      | 6116          | REQUINOA                   | 0,0011596534436                             | -                                 |
| 6      | 6117          | SAN VICENTE DE TAGUA TAGUA | 0,0024199489354                             | 417.369                           |
| 6      | 6201          | PICHILEMU                  | 0,0080377003819                             | -                                 |
| 6      | 6202          | LA ESTRELLA                | 0,0008482603424                             | -                                 |
| 6      | 6203          | LITUECHE                   | 0,0008998288765                             | -                                 |
| 6      | 6204          | MARCHIGUE                  | 0,0009911934207                             | 62.451                            |
| 6      | 6205          | NAVIDAD                    | 0,0034452500309                             | -                                 |
| 6      | 6206          | PAREDONES                  | 0,0014353065383                             | -                                 |
| 6      | 6301          | SAN FERNANDO               | 0,0043880664493                             | -                                 |
| 6      | 6302          | CHEPICA                    | 0,0013723599855                             | 123.102                           |
| 6      | 6303          | CHIMBARONGO                | 0,0025774033217                             | -                                 |
| 6      | 6304          | LOLOL                      | 0,0009519128311                             | 110.177                           |
| 6      | 6305          | NANCAGUA                   | 0,0012913835523                             | 62.994                            |
| 6      | 6306          | PALMILLA                   | 0,0010858891671                             | 53.127                            |
| 6      | 6307          | PERALILLO                  | 0,0010336965262                             | -                                 |
| 6      | 6308          | PLACILLA                   | 0,0010376462084                             | 52.897                            |
| 6      | 6309          | PUMANQUE                   | 0,0008764906409                             | 8.553                             |
| 6      | 6310          | SANTA CRUZ                 | 0,0024722117601                             | -                                 |
| 7      | 7101          | TALCA                      | 0,0119516004587                             | -                                 |
| 7      | 7102          | CONSTITUCION               | 0,0037899502396                             | 890.679                           |
| 7      | 7103          | CUREPTO                    | 0,0015529653833                             | 186.437                           |
| 7      | 7104          | EMPEDRADO                  | 0,0011029266905                             | 193.675                           |
| 7      | 7105          | MAULE                      | 0,0021554887224                             | -                                 |
| 7      | 7106          | PELARCO                    | 0,0009627734602                             | -                                 |
| 7      | 7107          | PENCAHUE                   | 0,0009713509577                             | 154.497                           |
| 7      | 7108          | RIO CLARO                  | 0,0010526988705                             | 164.299                           |
| 7      | 7109          | SAN CLEMENTE               | 0,0029690915714                             | 429.110                           |
| 7      | 7110          | SAN RAFAEL                 | 0,0009998996997                             | 90.018                            |
| 7      | 7201          | CAUQUENES                  | 0,0042608020717                             | -                                 |




| REGIÓN | CODIGO COMUNA | COMUNA              | COEFICIENTE 100% FONDO COMÚN MUNICIPAL 2013 | MONTO COMPENSACIÓN ESTIMADO (M\$) |
|--------|---------------|---------------------|---|-----------------------------------|
| 7      | 7202          | CHANCO              | 0,0015855683084                             | -                                 |
| 7      | 7203          | PELLUHUE            | 0,0021611578527                             | 64.411                            |
| 7      | 7301          | CURICO              | 0,0087170558427                             | -                                 |
| 7      | 7302          | HUALAÑE             | 0,0013017425720                             | 80.500                            |
| 7      | 7303          | LICANTEN            | 0,0017734272470                             | -                                 |
| 7      | 7304          | MOLINA              | 0,0038446556120                             | -                                 |
| 7      | 7305          | RAUCO               | 0,0010599361177                             | 147.895                           |
| 7      | 7306          | ROMERAL             | 0,0010421426298                             | -                                 |
| 7      | 7307          | SAGRADA FAMILIA     | 0,0012140522793                             | 363.752                           |
| 7      | 7308          | TENO                | 0,0016204831488                             | 114.275                           |
| 7      | 7309          | VICHUQUEN           | 0,0008616115643                             | -                                 |
| 7      | 7401          | LINARES             | 0,0072324866182                             | -                                 |
| 7      | 7402          | COLBUN              | 0,0023509265419                             | -                                 |
| 7      | 7403          | LONGAVI             | 0,0023378469295                             | 194.129                           |
| 7      | 7404          | PARRAL              | 0,0036561555092                             | -                                 |
| 7      | 7405          | RETIRO              | 0,0017540060483                             | 115.875                           |
| 7      | 7406          | SAN JAVIER          | 0,0036742498990                             | -                                 |
| 7      | 7407          | VILLA ALEGRE        | 0,0019279664527                             | -                                 |
| 7      | 7408          | YERBAS BUENAS       | 0,0013748990152                             | 232.030                           |
| 8      | 8101          | CONCEPCION          | 0,0036985801364                             | -                                 |
| 8      | 8102          | CORONEL             | 0,0061816820790                             | 1.470.027                         |
| 8      | 8103          | CHIGUAYANTE         | 0,0058513330116                             | 565.086                           |
| 8      | 8104          | FLORIDA             | 0,0015728910677                             | -                                 |
| 8      | 8105          | HUALQUI             | 0,0028789584343                             | -                                 |
| 8      | 8106          | LOTA                | 0,0049748681276                             | 4.558                             |
| 8      | 8107          | PENCO               | 0,0030273864782                             | 329.571                           |
| 8      | 8108          | SAN PEDRO DE LA PAZ | 0,0028801638936                             | 441.173                           |
| 8      | 8109          | SANTA JUANA         | 0,0029250878035                             | -                                 |
| 8      | 8110          | TALCAHUANO          | 0,0047695240310                             | 422.237                           |
| 8      | 8111          | TOME                | 0,0061439213022                             | -                                 |
| 8      | 8112          | HUALPEN             | 0,0035352808044                             | 487.498                           |
| 8      | 8201          | LEBU                | 0,0024022939323                             | 280.855                           |
| 8      | 8202          | ARAUCO              | 0,0032816492201                             | -                                 |
| 8      | 8203          | CAÑETE              | 0,0041370760069                             | -                                 |
| 8      | 8204          | CONTULMO            | 0,0014167837917                             | -                                 |
| 8      | 8205          | CURANILAHUE         | 0,0023922210301                             | 357.134                           |
| 8      | 8206          | LOS ALAMOS          | 0,0019648442288                             | 207.336                           |
| 8      | 8207          | TIRUA               | 0,0015841153349                             | 50.806                            |
| 8      | 8301          | LOS ANGELES         | 0,0125295584990                             | -                                 |
| 8      | 8302          | ANTUCO              | 0,0010918669583                             | 108.966                           |
| 8      | 8303          | CABRERO             | 0,0031497823094                             | -                                 |
| 8      | 8304          | LAJA                | 0,0022057058991                             | -                                 |
| 8      | 8305          | MULCHEN             | 0,0027097430103                             | -                                 |
| 8      | 8306          | NACIMIENTO          | 0,0017442199104                             | 130.393                           |
| 8      | 8307          | NEGRETE             | 0,0010090579244                             | 270.298                           |
| 8      | 8308          | QUILACO             | 0,0008641141783                             | 49.326                            |
| 8      | 8309          | QUILLECO            | 0,0014479342288                             | -                                 |
| 8      | 8310          | SAN ROSENDO         | 0,0011290108849                             | -                                 |
| 8      | 8311          | SANTA BARBARA       | 0,0013820067367                             | 138.773                           |
| 8      | 8312          | TUCAPEL             | 0,0014966029371                             | 145.482                           |

MINISTERIO DEL INTERIOR

| REGIÓN | CODIGO COMUNA | COMUNA          | COEFICIENTE 100% FONDO COMÚN MUNICIPAL 2013 | MONTO COMPENSACIÓN ESTIMADO (M\$) |
|--------|---------------|-----------------|---|-----------------------------------|
| 8      | 8313          | YUMBEL          | 0,0034697062971                             | 173.396                           |
| 8      | 8314          | ALTO BIOBIO     | 0,0013813968003                             | -                                 |
| 8      | 8401          | CHILLAN         | 0,0156953082203                             | -                                 |
| 8      | 8402          | BULNES          | 0,0019222747332                             | 107.822                           |
| 8      | 8403          | COBQUECURA      | 0,0018956315954                             | -                                 |
| 8      | 8404          | COELEMU         | 0,0021409741549                             | -                                 |
| 8      | 8405          | COIHUECO        | 0,0021655403730                             | 317.904                           |
| 8      | 8406          | CHILLAN VIEJO   | 0,0020925752472                             | 88.964                            |
| 8      | 8407          | EL CARMEN       | 0,0015122743888                             | 192.678                           |
| 8      | 8408          | NINHUE          | 0,0011891692870                             | 158.211                           |
| 8      | 8409          | ÑIQUEN          | 0,0013579323628                             | 290.327                           |
| 8      | 8410          | PEMUCO          | 0,0010247719602                             | 187.485                           |
| 8      | 8411          | PINTO           | 0,0011735067098                             | 304.648                           |
| 8      | 8412          | PORTEZUELO      | 0,0012579008699                             | -                                 |
| 8      | 8413          | QUILLON         | 0,0049328680883                             | -                                 |
| 8      | 8414          | QUIRIHUE        | 0,0016341071201                             | 95.991                            |
| 8      | 8415          | RANQUIL         | 0,0010506514789                             | 130.347                           |
| 8      | 8416          | SAN CARLOS      | 0,0048850658618                             | -                                 |
| 8      | 8417          | SAN FABIAN      | 0,0009139675610                             | 93.966                            |
| 8      | 8418          | SAN IGNACIO     | 0,0019644365319                             | 143.636                           |
| 8      | 8419          | SAN NICOLAS     | 0,0012580276754                             | 73.003                            |
| 8      | 8420          | TREHUACO        | 0,0011805684251                             | 39.794                            |
| 8      | 8421          | YUNGAY          | 0,0020659751933                             | -                                 |
| 9      | 9101          | TEMUCO          | 0,0157802666480                             | -                                 |
| 9      | 9102          | CARAHUE         | 0,0027552606338                             | 271.400                           |
| 9      | 9103          | CUNCO           | 0,0022875374746                             | -                                 |
| 9      | 9104          | CURARREHUE      | 0,0011942222838                             | 94.751                            |
| 9      | 9105          | FREIRE          | 0,0026700169562                             | 182.880                           |
| 9      | 9106          | GALVARINO       | 0,0018622708941                             | -                                 |
| 9      | 9107          | GORBEA          | 0,0016332045880                             | 143.911                           |
| 9      | 9108          | LAUTARO         | 0,0036709327274                             | -                                 |
| 9      | 9109          | LONCOCHE        | 0,0023867587293                             | -                                 |
| 9      | 9110          | MELIPEUCO       | 0,0013503318815                             | -                                 |
| 9      | 9111          | NUEVA IMPERIAL  | 0,0034411925971                             | 172.660                           |
| 9      | 9112          | PADRE LAS CASAS | 0,0056303636421                             | 402.065                           |
| 9      | 9113          | PERQUENCO       | 0,0011892635818                             | 163.097                           |
| 9      | 9114          | PITRUFQUEN      | 0,0021546220694                             | 140.135                           |
| 9      | 9115          | PUCON           | 0,0012398228944                             | -                                 |
| 9      | 9116          | SAAVEDRA        | 0,0029022167980                             | -                                 |
| 9      | 9117          | TEODORO SCHMIDT | 0,0020529610358                             | 117.009                           |
| 9      | 9118          | TOLTEN          | 0,0016927566720                             | -                                 |
| 9      | 9119          | VILCUN          | 0,0021953230025                             | 161.859                           |
| 9      | 9120          | VILLARRICA      | 0,0028097715288                             | 315.277                           |
| 9      | 9121          | CHOLCHOL        | 0,0017356623522                             | 100.367                           |
| 9      | 9201          | ANGOL           | 0,0067356177994                             | -                                 |
| 9      | 9202          | COLLIPULLI      | 0,0023187850546                             | -                                 |
| 9      | 9203          | CURACAUTIN      | 0,0022700644631                             | -                                 |
| 9      | 9204          | ERCILLA         | 0,0014200943070                             | -                                 |
| 9      | 9205          | LONQUIMAY       | 0,0016615227842                             | 7.325                             |
| 9      | 9206          | LOS SAUCES      | 0,0012164772968                             | 113.824                           |



| REGIÓN | CODIGO COMUNA | COMUNA               | COEFICIENTE 100% FONDO COMÚN MUNICIPAL 2013 | MONTO COMPENSACIÓN ESTIMADO (M\$) |
|--------|---------------|----------------------|---|-----------------------------------|
| 9      | 9207          | LUMACO               | 0,0014838880676                             | 195.620                           |
| 9      | 9208          | PUREN                | 0,0020998946990                             | -                                 |
| 9      | 9209          | RENAICO              | 0,0013022949032                             | 47.526                            |
| 9      | 9210          | TRAIQUEN             | 0,0024101214423                             | -                                 |
| 9      | 9211          | VICTORIA             | 0,0031283580198                             | -                                 |
| 10     | 10101         | PUERTO MONTT         | 0,0100895500614                             | -                                 |
| 10     | 10102         | CALBUCO              | 0,0024209854584                             | 54.200                            |
| 10     | 10103         | COCHAMO              | 0,0008509881111                             | 151.091                           |
| 10     | 10104         | FRESIA               | 0,0012510839557                             | 97.701                            |
| 10     | 10105         | FRUTILLAR            | 0,0013232172836                             | 5.831                             |
| 10     | 10106         | LOS MUERMOS          | 0,0013902995244                             | 199.046                           |
| 10     | 10107         | LLANQUIHUE           | 0,0015881914536                             | -                                 |
| 10     | 10108         | MAULLIN              | 0,0019511299878                             | -                                 |
| 10     | 10109         | PUERTO VARAS         | 0,0013867815910                             | -                                 |
| 10     | 10201         | CASTRO               | 0,0043214431935                             | -                                 |
| 10     | 10202         | ANCUD                | 0,0033871037059                             | 161.746                           |
| 10     | 10203         | CHONCHI              | 0,0015462156557                             | 139.088                           |
| 10     | 10204         | CURACO DE VELEZ      | 0,0009918882844                             | 201.540                           |
| 10     | 10205         | DALCAHUE             | 0,0013568269864                             | 191.189                           |
| 10     | 10206         | PUQUELDON            | 0,0010108349059                             | 59.656                            |
| 10     | 10207         | QUEILEN              | 0,0010560039969                             | 223.018                           |
| 10     | 10208         | QUELLON              | 0,0021746282394                             | 226.962                           |
| 10     | 10209         | QUEMCHI              | 0,0011417491606                             | 494.194                           |
| 10     | 10210         | QUINCHAO             | 0,0012979309591                             | 331.969                           |
| 10     | 10301         | OSORNO               | 0,0075349338806                             | -                                 |
| 10     | 10302         | PUERTO OCTAY         | 0,0008500214427                             | 42.599                            |
| 10     | 10303         | PURRANQUE            | 0,0014358964121                             | 269.626                           |
| 10     | 10304         | PUYEHUE              | 0,0009310490672                             | 2.447                             |
| 10     | 10305         | RIO NEGRO            | 0,0011416498963                             | 176.132                           |
| 10     | 10306         | SAN JUAN DE LA COSTA | 0,0015632553456                             | 329.889                           |
| 10     | 10307         | SAN PABLO            | 0,0010252886046                             | 100.357                           |
| 10     | 10401         | CHAITEN              | 0,0017049739183                             | -                                 |
| 10     | 10402         | FUTALEUFU            | 0,0008864565264                             | 83.859                            |
| 10     | 10403         | HUALAIHUE            | 0,0015541286640                             | -                                 |
| 10     | 10404         | PALENA               | 0,0008046490855                             | 32.932                            |
| 11     | 11101         | COYHAIQUE            | 0,0035433845283                             | 121.832                           |
| 11     | 11102         | LAGO VERDE           | 0,0008122778764                             | 39.640                            |
| 11     | 11201         | AYSEN                | 0,0018269689374                             | 182.076                           |
| 11     | 11202         | CISNES               | 0,0010560864316                             | 191.686                           |
| 11     | 11203         | GUAITECAS            | 0,0008155356913                             | 98.034                            |
| 11     | 11301         | COCHRANE             | 0,0010712923705                             | -                                 |
| 11     | 11302         | OHIGGINS             | 0,0008414105392                             | -                                 |
| 11     | 11303         | TORTEL               | 0,0007470620307                             | 203.252                           |
| 11     | 11401         | CHILE CHICO          | 0,0009072988821                             | -                                 |
| 11     | 11402         | RIO IBAÑEZ           | 0,0009189274926                             | 22.057                            |
| 12     | 12101         | PUNTA ARENAS         | 0,0037192211739                             | -                                 |
| 12     | 12102         | LAGUNA BLANCA        | 0,0007299460622                             | 39.120                            |
| 12     | 12103         | RIO VERDE            | 0,0007283460712                             | -                                 |
| 12     | 12104         | SAN GREGORIO         | 0,0007299760208                             | -                                 |
| 12     | 12201         | CABO DE HORNOS       | 0,0008408720017                             | 165.541                           |






| REGIÓN | CODIGO COMUNA | COMUNA              | COEFICIENTE 100% FONDO COMÚN MUNICIPAL 2013 | MONTO COMPENSACIÓN ESTIMADO (M\$) |
|--------|---------------|---------------------|---|-----------------------------------|
| 12     | 12202         | ANTARTICA           | 0,0007262313631                             | -                                 |
| 12     | 12301         | PORVENIR            | 0,0013038601969                             | -                                 |
| 12     | 12302         | PRIMAVERA           | 0,0007925238622                             | -                                 |
| 12     | 12303         | TIMAUKEL            | 0,0007440696122                             | -                                 |
| 12     | 12401         | NATALES             | 0,0021074623892                             | -                                 |
| 12     | 12402         | TORRES DEL PAINE    | 0,0007335374783                             | 54.107                            |
| 13     | 13101         | SANTIAGO            | 0,0023059547708                             | -                                 |
| 13     | 13102         | CERRILLOS           | 0,0023825173868                             | -                                 |
| 13     | 13103         | CERRO NAVIA         | 0,0082494689613                             | 2.270.362                         |
| 13     | 13104         | CONCHALI            | 0,0037632013224                             | 2.087.857                         |
| 13     | 13105         | EL BOSQUE           | 0,0096543525826                             | 2.708.736                         |
| 13     | 13106         | ESTACION CENTRAL    | 0,0030575610215                             | 24.751                            |
| 13     | 13107         | HUECHURABA          | 0,0018453790263                             | 127.234                           |
| 13     | 13108         | INDEPENDENCIA       | 0,0019138156047                             | -                                 |
| 13     | 13109         | LA CISTERNA         | 0,0018229981753                             | -                                 |
| 13     | 13110         | LA FLORIDA          | 0,0131768121244                             | 5.935.122                         |
| 13     | 13111         | LA GRANJA           | 0,0075061325271                             | 1.577.326                         |
| 13     | 13112         | LA PINTANA          | 0,0138276109767                             | 1.872.987                         |
| 13     | 13113         | LA REINA            | 0,0009380868974                             | 27.667                            |
| 13     | 13114         | LAS CONDES          | 0,0008917831253                             | 1.153.951                         |
| 13     | 13115         | LO BARNECHEA        | 0,0009942073784                             | 223.807                           |
| 13     | 13116         | LO ESPEJO           | 0,0055267242269                             | 1.821.129                         |
| 13     | 13117         | LO PRADO            | 0,0054099248520                             | 1.470.744                         |
| 13     | 13118         | MACUL               | 0,0025443500837                             | -                                 |
| 13     | 13119         | MAIPU               | 0,0330181887821                             | 2.638.176                         |
| 13     | 13120         | ÑUÑO A              | 0,0012199680732                             | 783.785                           |
| 13     | 13121         | PEDRO AGUIRRE CERDA | 0,0049228981380                             | 1.174.709                         |
| 13     | 13122         | PEÑALOEN            | 0,0051038106901                             | 4.255.122                         |
| 13     | 13123         | PROVIDENCIA         | 0,0007460899254                             | 473.237                           |
| 13     | 13124         | PUDAHUEL            | 0,0080904796264                             | 2.285.133                         |
| 13     | 13125         | QUILICURA           | 0,0059884931876                             | -                                 |
| 13     | 13126         | QUINTA NORMAL       | 0,0026772549649                             | -                                 |
| 13     | 13127         | RECOLETA            | 0,0030114692854                             | -                                 |
| 13     | 13128         | RENCA               | 0,0047690798213                             | 432.353                           |
| 13     | 13129         | SAN JOAQUIN         | 0,0026100936479                             | 247.538                           |
| 13     | 13130         | SAN MIGUEL          | 0,0010509263976                             | 120.052                           |
| 13     | 13131         | SAN RAMON           | 0,0052827358739                             | 1.367.611                         |
| 13     | 13132         | VITACURA            | 0,0007716482187                             | 225.960                           |
| 13     | 13201         | PUENTE ALTO         | 0,0391943952015                             | 4.690.867                         |
| 13     | 13202         | PIRQUE              | 0,0009698886410                             | -                                 |
| 13     | 13203         | SAN JOSE DE MAIPO   | 0,0009494145688                             | 196.168                           |
| 13     | 13301         | COLINA              | 0,0028382503123                             | 1.957                             |
| 13     | 13302         | LAMPA               | 0,0022278499631                             | -                                 |
| 13     | 13303         | TIL TIL             | 0,0010579724079                             | -                                 |
| 13     | 13401         | SAN BERNARDO        | 0,0102280661559                             | 2.452.496                         |
| 13     | 13402         | BUIN                | 0,0022419616066                             | -                                 |
| 13     | 13403         | CALERA DE TANGO     | 0,0009626703619                             | -                                 |
| 13     | 13404         | PAINE               | 0,0020437410366                             | 464.634                           |
| 13     | 13501         | MELIPILLA           | 0,0076776290653                             | -                                 |
| 13     | 13502         | ALHUE               | 0,0008540126166                             | -                                 |



| REGIÓN         | CODIGO COMUNA | COMUNA                   | COEFICIENTE 100% FONDO COMÚN MUNICIPAL 2013 | MONTO COMPENSACIÓN ESTIMADO (M\$) |
|----------------|---------------|--------------------------|---|-----------------------------------|
| 13             | 13503         | CURACAVI                 | 0,0023276897525                             | -                                 |
| 13             | 13504         | MARIA PINTO              | 0,0009544979942                             | 87.535                            |
| 13             | 13505         | SAN PEDRO                | 0,0011258787068                             | 23.889                            |
| 13             | 13601         | TALAGANTE                | 0,0035614224129                             | 303.096                           |
| 13             | 13602         | EL MONTE                 | 0,0020253244306                             | -                                 |
| 13             | 13603         | ISLA DE MAIPO            | 0,0025528236933                             | -                                 |
| 13             | 13604         | PADRE HURTADO            | 0,0022552826035                             | 488.130                           |
| 13             | 13605         | PEÑAFLORES               | 0,0042732985420                             | 633.558                           |
| 14             | 14101         | VALDIVIA                 | 0,0092369217865                             | -                                 |
| 14             | 14102         | CORRAL                   | 0,0010084894585                             | 325.834                           |
| 14             | 14103         | LANCO                    | 0,0020992996139                             | -                                 |
| 14             | 14104         | LOS LAGOS                | 0,0014583152450                             | 144.013                           |
| 14             | 14105         | MAFIL                    | 0,0009950568915                             | 69.657                            |
| 14             | 14106         | SAN JOSE DE LA MARIQUINA | 0,0018030132389                             | -                                 |
| 14             | 14107         | PAILLACO                 | 0,0015541083710                             | 112.799                           |
| 14             | 14108         | PANGUIPULLI              | 0,0035810697532                             | -                                 |
| 14             | 14201         | LA UNION                 | 0,0029595013086                             | -                                 |
| 14             | 14202         | FUTRONO                  | 0,0012632119444                             | 356.206                           |
| 14             | 14203         | LAGO RANCO               | 0,0014473931932                             | 705                               |
| 14             | 14204         | RIO BUENO                | 0,0020655726978                             | 299.649                           |
| 15             | 15101         | ARICA                    | 0,0121736557607                             | -                                 |
| 15             | 15102         | CAMARONES                | 0,0008926585212                             | 105.779                           |
| 15             | 15201         | PUTRE                    | 0,0011708867489                             | 225.794                           |
| 15             | 15202         | GENERAL LAGOS            | 0,0007566766613                             | 86.191                            |
| <b>TOTALES</b> |               |                          | <b>1,0000000000000</b>                      | <b>81.383.866</b>                 |



ANÓTESE, TÓMESE RAZÓN, PUBLÍQUESE Y COMUNÍQUESE.



SEBASTIÁN PINERA ECHENIQUE  
PRESIDENTE DE LA REPÚBLICA



REPUBLICA DE CHILE  
MINISTERIO DE HACIENDA

FELIPE LARRAÍN BASCUÑÁN  
MINISTRO DE HACIENDA




REPUBLICA DE CHILE  
MINISTERIO DEL INTERIOR Y  
SEGURIDAD PÚBLICA



ANDRÉS CHADWICK PINERA  
MINISTRO DEL INTERIOR Y  
SEGURIDAD PÚBLICA




DIRECCION DE PRESUPUESTOS  
SUB DIRECTOR  
Ministerio de Hacienda



REPUBLICA DE CHILE  
MINISTERIO DEL INTERIOR Y  
SEGURIDAD PÚBLICA

Lo que transcribo a Ud. para su conocimiento  
Saluda atentamente a Ud.



MIGUEL LUIS FLORES VARGAS  
Subsecretario de Desarrollo  
Regional y Administrativo



MINISTERIO DEL INTERIOR Y  
SEGURIDAD PÚBLICA  
FISCAL